


El canyon de Mascarat :



LE PROGRAMME :

11 mars (mardi) : **Rando engagée**, guidée par Henri-Claude : Aitana via El paso de Rabosa, depuis Benifato, avec pique-nique : 12 km, 600m de dénivelé en 5h30.

12 mars (mercredi) : **Restaurant du mois** : "Vall de Cavall" (2ème groupe).

13 mars (jeudi) : **Rando modérée**, guidée par Bernard B. : Castell de Confrides, depuis Benifato, avec resto : 10 km, 500m de dénivelé en 4h30.

18 mars (mardi) : **Rando engagée**, guidée par Henri-Claude : Pedreguer San Blai, La Cruz, Castell de Ocaive, avec pique-nique : 12 km, 600 m de dénivelé en 5h30.

18 mars (mardi) : **Rando modérée**, guidée par Bernard B. : Sur les hauteurs de Pedreguer, avec resto : 8 km, 360m de dénivelé en 4h.

20 mars (jeudi) : **Balade** bord de mer à Villajoyosa, avec resto : 10km à plat en 3h.

28 mars (vendredi) : **Excursion** à Carcaixent – Huerto Ribera. Visite de l'orangerie, atelier vermouth et déjeuner dans la propriété.

Cyclotourisme : Pour les dates des sorties, appelez Michel Galibert +33 609 358 021 ou Michel Zueras : +33 782 892 737

Vélo Balade : Deux sorties prévues ; les dates seront communiquées quelques jours en avance en fonction de la météo. Départs prévus à 10h. michel.farcot@gmail.com +33 6 10 21 66 68

Padel : Tous les lundis de 17h à 18h30 au Padel Center de Benissa, Costera del Povol. Inscriptions auprès de Pascale et Jean-Marc Solivaret jeanmarc.solivaret@hotmail.fr +33 660 404 085

Pétanque : Tous les mercredis **à 15h**, au parc « El Senillar », Moraira (près de la plage de l'Ampolla) - Pas d'inscription ; on vous y attend nombreux !

Club-House & Bibliothèque : C/ Dr Calatayud 45 (1er étage) : Le jeudi de 17h à 20h, sur demande. *Inscription dans le groupe WhatsApp «UFTM - Jeux de société»*, michel.farcot@gmail.com +33 6 10 21 66 68

Le Comité :

Président : *Henri-Claude Yautier* +34 692 596 185 *henriclaude.yautier@me.com*
Vice-président : *Édouard Prisse* +33 781 584 544 *eprisse@gmail.com*
Secrétaire : *Michel Farcot* +33 610 216 668 *michel.farcot@gmail.com*
Trésorier : *Jean-Marc Solivaret* +33 660 404 085 *jeanmarc.solivaret@hotmail.fr*
Président d'honneur : *Guy Regniers* +34 646 879 161 *guyregniers34@gmail.com*

Les activités UFTM et leurs responsables :

Balades : *Guy Regniers* : +34 646 879 161 *guyregniers34@gmail.com* **WhatsApp: « UFTM-Balade »**

Randonnées : *Henri-Claude Yautier* +34 692 596 185 *henriclaude.yautier@me.com*, assisté de *Guy Regniers* +34 646 879 161 *guyregniers34@gmail.com*, avec la collaboration expérimentée de *Bernard Bothy*. **WhatsApp: « UFTM-Rando »**

Cyclotourisme : *Michel Galibert* +33 609 358 021 *michel.galibert6@orange.fr* et *Michel Zueras* +33 782 892 737 *rauzes@hotmail.com* **WhatsApp : « UFTM-Vélo Moraira »**
Capitaine de sortie : *Thierry Jourde* : +33 6 78 18 15 63

Vélo balade et initiation VAE : *Michel Farcot* +33 6 10 21 66 68 *michel.farcot@gmail.com*. **WhatsApp: « UFTM-Vélo balade »**

Padel & tennis : *Pascale et Jean-Marc Solivaret* +33 660 404 085 *jeanmarc.solivaret@hotmail.fr* - **WhatsApp: « UFTM-Groupe padel »**

Pétanque : Chaque mercredi à **15h** au Parc « El Senillar » à Moraira (près de la plage de l'Ampolla) – **WhatsApp: « UFTM-Pétanque »** Venez, il n'y a pas d'inscription !

Restaurant du mois : *Henri-Claude Yautier* +34 692 596 185 - **WhatsApp: « UFTM-Resto du mois »**

Bibliothèque : C/ Dr Calatayud 45 (1er étage) : Tous les jeudis de 17h à 20h sur rendez-vous : *Michel Farcot* +33 6 10 21 66 68 *michel.farcot@gmail.com*

Excursions et visites culturelles : *Marie-Claire Regniers* +34 608 638 871 *archi_press@hotmail.com* - **WhatsApp: « UFTM-Excursions et Sorties »**

Cours d'espagnol : *Guy Regniers* +34 646 879 161 *guyregniers34@gmail.com*

Rédaction du Bulletin : *Edouard Prisse* +33 781 584 544 *eprisse@gmail.com*
Le bulletin est adressé à tous par email. Il est aussi disponible en ligne sur **www.uftm.club** Pour les amoureux du papier, des exemplaires gracieusement imprimés par l'Ajuntament sont distribués lors des réunions mensuelles.

Contactez chaque responsable pour vous faire inscrire dans les groupes WhatsApp de votre choix !

Réunion Mensuelle : **chaque 1er jeudi du mois à 17h**, Calle Dr. Calatayud 45 (1er étage), MORAIRA

Email : comiteuftm@gmail.com Site web : www.uftm.club

ATTENTION : *Sauf exception, les frais éventuels inhérents aux activités sont de préférence à payer directement en cash ou carte lors de l'activité concernée et non sur le compte de l'association SVP ! (car cela génère des écritures comptables inutiles)*

Message du Comité

Chers amis,

Une mandature s'achève ; une nouvelle est en vue, ...avec votre concours !...

En effet, un nouveau Comité doit être élu en avril et vos candidatures sont attendues pour poursuivre la destinée de notre chère association.

Rejoignez-nous ! Toutes les bonnes volontés sont les bienvenues.

Vous trouverez ci-dessous la convocation à notre Assemblée Générale.

Fidèlement vôtre,

Le Comité

Union Francophone Teulada-Moraira - UFTM

NIF : CV-01-039966-A

CONVOCATION

Chers Membres,

Conformément aux dispositions des statuts de notre association, nous avons le plaisir de vous convier à notre

ASSEMBLEE GENERALE ORDINAIRE ANNUELLE

qui se tiendra **le jeudi 3 avril 2025 à 17 heures** - calle Dr.Calatayud, 45 (1er étage) à Moraira

Voici l'ordre du jour :

- 1) Accueil et distribution des bulletins de vote.
- 2) Lecture et approbation du Procès-verbal de l'AGO du 4 avril 2024.
- 3) Présentation et approbation du Rapport Annuel relatif à l'exercice 2024.
- 4) Présentation et approbation du Bilan et des comptes relatifs à l'exercice 2024.
- 5) Présentation et approbation du Budget 2025.
- 6) Présentation du programme d'activités 2025-2026.
- 7) Désignation de deux scrutateurs.
- 8) Élection du nouveau Comité (président, vice-président, secrétaire et trésorier) :
Présentation des candidats ; Vote ; Proclamation des résultats.

Vous trouverez ci-dessous deux procurations (une par membre) pour vous permettre de voter en cas d'absence à la date de l'assemblée.

Seuls les membres à jour de cotisation pourront prendre part à cette réunion et exercer leur droit de vote. L'Assemblée Générale Ordinaire sera suivie d'un verre de l'amitié.

En vous remerciant à l'avance de votre présence le 4 avril 2024, recevez, chers membres, l'expression de nos meilleures salutations.

Le comité sortant : Henri-Claude Yautier, président ; Edouard Prisse, vice-président ; Michel Farcot, secrétaire ; Jean-Marc Solivaret, trésorier.

La candidature aux quatre fonctions statutaires du Comité sont ouvertes à tous les membres et il n'est pas nécessaire d'être résident à l'année en Espagne.

➤ **formulaires d'inscription page suivante**

Formulaires de Procuracion et Candidature (à copier ou à découper) :

à remettre ou adresser **avant le 24 mars 2025** au plus tard à l'un des membres du comité, afin de permettre l'impression des bulletins de vote.

Union francophone Teulada-Moraira

NIF : CV-01-039966-A

PROCURATION

Un membre de l'Union Francophone, à jour de sa cotisation, ne peut représenter qu'un seul membre absent, également à jour de sa cotisation.

Je soussigné(e) donne procuration
à

M/Mme afin de me
représenter valablement à l'Assemblée Générale Ordinaire de l'Union Francophone de
Teulada- Moraira lors de sa séance du 3 avril 2025.

Lieu et date Signature

Union francophone Teulada-Moraira

NIF : CV-01-039966-A

PROCURATION

Un membre de l'Union Francophone, à jour de sa cotisation, ne peut représenter qu'un seul membre absent, également à jour de sa cotisation.

Je soussigné(e) donne procuration
à

M/Mme afin de me
représenter valablement à l'Assemblée Générale Ordinaire de l'Union Francophone de
Teulada- Moraira lors de sa séance du 3 avril 2025.

Lieu et date Signature

ACTE DE CANDIDATURE

Je soussigné(e) désire poser ma
candidature afin de faire partie du comité de l'UNION FRANCOPHONE DE MORAIRA
TEULADA pour l'année 2025-2026.

Date et signature

ACTE DE CANDIDATURE

Je soussigné(e) désire poser ma
candidature afin de faire partie du comité de l'UNION FRANCOPHONE DE MORAIRA
TEULADA pour l'année 2025-2026.

Date et signature

Bienvenue aux nouveaux membres ! :

Julio PEREZ
Sabine CULOT
Charles HUGO



Les anniversaires de mars :



Joyeux
anniversaire

Michèle ERNAULT	1	Bernard COUCKE	20
Denise ABRIL	4	Virginie SAHAKIAN	21
Michel PLETINCKX	7	Pascaline NOIZET	22
Ingrid RAMPELBERGH	9	Lydie GIRARDOT	23
Julio PASTOR	10	Annie TAUFFLIEB	28
Maguy D'AGUANNO	19	Magali PASBECQ	31

Le RESTO du MOIS : "Vall de Cavall" (2^{ème} groupe !) – 12 mars à 13h.

16 participants max.

Menu à 40€ boissons comprises

Cam. de Gata à Benissa 8, Gata de Gorgos.

> **Réservations : avant le 9 mars svp !**

Henri-Claude Yautier +34 692 596 185

- Whats'App: « UFTM-Resto du mois »



Section Cyclotourisme :

Le coach **Michel GALIBERT** est de nouveau aux commandes.

Inscrivez-vous ! +33 609 358 021

Section Vélo balade :

Les amateurs de **vélo-électrique** peuvent désormais s'adresser à **Michel FARCOT** pour être initiés au VAE (vélo à assistance électrique), une aide bien utile compte tenu des importants dénivelés de notre Marina Alta ! +33 6 10 21 66 68

Section Padel :

Les joueurs se retrouvent chaque lundi au 'Club Center Padel Benissa', au tarif de 4 € par personne, fourniture de balles incluse.

Inscription : **Pascale et Jean-Marc Solivaret** : +33 660 404 085

Club-House-Bibliothèque :



Tous les jeudis de 17h à 20h., Calle Dr. Calatayud 45 (1er étage)
Vous êtes les bienvenus pour emprunter des livres, jouer aux cartes, aux échecs, partager vos hobby's ou socialiser et refaire le monde !

Organisez-vous à plusieurs et **prenez rendez-vous** avec

Michel Farcot : +33 6 10 21 66 68 michel.farcot@gmail.com

Le Resto du mois de février :

« Vall de Cavall » - 12 févr.

Quinze convives pour ce 1er groupe dans la salle à part du Cavall de Cavall : Annie & Jérôme, Pascaline & Olivier, André & Marie-Jo, Mario & Béatrice, Muriel & Michel, Federica & John, Monique & Philippe et Henri-Claude.



Le repas fut à la hauteur des espérances et le lieu, élégant et bucolique reste une valeur sûre dans la région.

Surprise surprise ! Les dames ne cachaient pas leur surprise d'être fleuries par Mario (qui se cache sur la photo)

Balades et Randonnées :

Rando 'modérée' : La Seguli jusqu'à Tossal Verde - 4 févr.

Pas trop longue, env. 8 kms, pas trop pentue, un peu moins de 300 m de dénivelé, ni



trop technique ni vertigineuse, mais c'est une vraie rando quand même...

Nos 31 participants sont d'ailleurs aguerris : Guy et son gendre Jean-Claude, Philippe G., Danie, Maurice, Fanny, Claudine, Carina, Marie-Odile, Christine, Jean et Brigitte, Patrice et Monique, Michel et Anne, Thierry et Jeanne-Marie, Jean-François et Nathalie, Catherine et Henri-Claude, Jean-Marc et Pascale,


Philippe L., Olivier et Pascaline, John et Federica, Guy M. et Cathy.

Ça fait du monde et forcément, dès que le sentier grimpe et s'étrécit, ça bouchonne...

Le ciel est bleu et un soleil parfait éclaire la plaine de Benidoleig et les villages de la Rectoria nichés au dessous du massif de Midgia. Danie se fait lâchement agresser par

un caillou à la sortie d'un sentier particulièrement abrupt, mais heureusement plus de sang que de mal, elle repart vaillamment à l'assaut de la montée suivante.

Nous arrivons rapidement au Clot de l'Arena et aux 370 mètres de son plateau et visitons en passant Ca'l Dura, une grande bâtisse en ruine du 19e siècle et ses reliques d'un passé pas si lointain, jouissant d'une vue imprenable sur la vallée et le Montgó.



Nous y faisons notre almuerzo gourmand, puis c'est reparti sur un chemin délicatement ombragé par d'élégants pins parasol, en route pour le point culminant de notre circuit, le Tossal Verd et ses

412 mètres, petite altitude mais grand panorama !

On a vu tout ce qu'il y avait à voir et on peut redescendre après s'en être mis plein les yeux. Les 250 et quelques mètres de dénivelé négatif qui nous séparent de nos voitures n'ont rien de 'finger in the nose', et après un peu plus de 4 heures, notre rando s'achève au rond-point du cimetière de Benidoleig.

Nous poursuivons jusqu'au restau El Quijote d'Orba pour conclure avec panache cette journée (rejoints in extremis par Philippe L.)



Escapade : 2 jours à Alcalá de la Jovada – 18 & 19 févr.

Les 18 et 19 février, l'UFTM part en goguette à la montagne pour 2 jours !...

Au programme, outre une nuit douillette et gourmande, il y deux randos engagées et deux modérées dans le Vall d'Alcalá et le massif de la Serrella, avec un pique-nique, deux restaurants d'arrière pays, une grotte antediluvienne et un moulin à huile.

Nous sommes 39 participants, la plupart randonneurs et quelques cyclistes.

L'hôtel, La Font d'Alcalá, a une capacité d'accueil rarissime dans la région : 21 chambres !



1er jour :

17 randonneurs de l'extrême s'élancent dans une rando engagée : Daniel, Françoise et sa fille Blanche, Jean-Marc et Pascale, Michel et Anne, Rémi, Bernard et Nathalie,



Christine, Hervé et Marina, James, Catherine et Henri-Claude et Robert in extremis. Objectif : les 905 mètres de la cime de Xarpolar et le château maure d'Al Azraq.

14 randonneurs moins ambitieux prennent la route plus sage des puits de neige : Olivier et Pascaline, Michel et Muriel, Marie-Odile, Patrice et Danie S., Nadine, Patrice et Monique L.M., Philippe et Monique S., et leurs

guides, Bernard et Marie.


C'est parti !
Les choses sérieuses commencent.
Le ciel est moyennement bleu, mais la campagne fleurie nous donne des ailes et la Vall



de la Gallinera nous dévoile ses splendeurs et l'un de ses 8 beaux villages, Alpatro.

On monte, on monte, et plus on monte, plus c'est beau... La croix de Xarpolar apparaît dans toute sa simplicité . Nous cassons une petite croûte et admirons les maures et/ou les majorquins qui ont sculpté autrefois ces incroyables terrasses sur ces versants de l'extrême.

Pendant ce temps, la bande des 'modérés' a tranquillement marché dans la verdure avec Bernard et Marie et visité les puits de neige qui surplombent Alcalá.



Après une descente tout schuss, nous (les 'engagés') passons par la fontaine d'Al-Azraq où coule abondamment une eau bien fraîche et arrivons aux ruines du Castell d'Al-Azraq, l'un des deux châteaux dont la restauration entamée depuis plusieurs années traîne en longueur. Rencontre avec un troupeau de chèvres, puis pique-nique au sommet de la Xarpolar, alors que le soleil se voile par la brume montante... il faudrait se hâter de redescendre !...

Mais la pente et ses petits cailloux surnois ne sont pas de cet avis ; les chutes se succèdent, surtout pour Daniel qui se retrouve le soir aux urgences d'Alicante (heureusement pas cassé!). Robert souffre aussi et on lui cache les 5km restants à faire... Heureusement, tout se termine sans trop de crampes mais dans la brume. Nous



avons quand même marché presque 5h30 et avalé 470 mètres de dénivelé sur presque 11 kilomètres, alors que nos randonneurs modérés ont fait 9 km et 270 m de dénivelé. Avant de rentrer à l'hôtel, nous avons découvert les splendeurs de la grotte du Rull, une merveille de la nature. Puis nous avons mangé et bien bu à la santé Daniel et de tous ceux qui n'ont pas eu la chance de passer la soirée avec nous... et... au lit tout le monde!

2ème jour :



La journée débute par un solide petit déjeuner à la Font d'Alcalá.

Tout le monde semble frais et dispo. Guy et Jeanne-Marie, ainsi que Robert et Pascale, ralliés à la modération, ont rejoint le groupe de Bernard et Marie

qui compte désormais 19 participants. Après ces 2 défections et en l'absence des Goffaux-Tacq, les 'engagés' ne sont plus que 11 dans les starting blocks pour monter au Pla de la Casa.

A peine le temps de voir les amandiers en fleurs, ça démarre fort et nous laissons derrière nous la vallée de Quatretondeta pour pénétrer au plus profond du massif de la Serrella par une faille magnifique.

Pause grignotage au bout de la faille près de la Font Roja. Les 'modérés' visibles au loin font de même, avant de poursuivre leur chemin vers Tolos.

Nous attaquons la dernière grande montée vers le Pla de la Casa, 200 m de dénivelé environ ; ça vaut le coup et nous sommes scotchés par le paysage en cinémascope.

Nous poursuivons vers le puits de neige et le sommet à 1379 mètres.



Arrivés, il faut déjà redescendre et pas traîner en route car il y a 700 mètres de dénivelé négatif à avaler ! Quand nous arrivons tout en bas, on se repose enfin avec le sentiment du devoir accompli, de la pente bien descendue... et avec un peu mal aux jambes aussi...



Mais nous serons à l'heure au rendez-vous du Bar Cañares à Quatretondeta, où la bière nous attend... Après 11kms et 700 mètres de dénivelé réalisés en un temps record de 4h30, nos enragés du jour ne semblaient même pas épuisés !...

Les 'modérés' quant à eux semblent également avoir supporté leurs 9 kms et 290 mètres de dénivelé, effectués en 3h45, pauses comprises.

Entretemps, deux intrépides cyclotouristes, Michel Galibert et Jean Cichoz, sont arrivés à Quatretondeta, après un parcours assez intense de 67 Km et 1365 m de dénivelé, à 19km de moyenne ! Rejoints par leur épouses Nicole et Brigitte, nous nous sommes finalement retrouvés 35 à table !

Que vive la Serrella ! Sans doute le plus beau massif de la Communauté Valencienne.

Balade nature : Le Canyon de Mascarat - 22 févr.

Tant pis si la météo est un peu maussade... Nous sommes 39 participants et ça fait un sacré groupe : Muriel et Michel, leurs invités Sabine et Charles, Pascaline et Olivier, Chantal et Vincent, Danie, Micheline et Jean-Claude, Brigitte D. et Didier, Virginie, Josiane et Armand, Laurent, Nathalie et Jean-François, Isabelle et Francis, Guy, Yasmine



et son fils Maxence, Marie-Odile et Yves, Nicole et Michel, Brigitte C. et Jean, Béatrice et Mario, Fanny et Michel, Dany et Alain, Hunju et Sergio, Catherine et Henri-Claude, sans oublier les deux toutous baladeurs, Rustine D.B. et Tonka L. ...ouf !



Nous traversons les 800 premiers mètres caillouteux du barranc entre le port de Mascarat et l'entrée de la gorge, et en levant la tête, les ponts des voitures et des trains apparaissent. Un spectacle de saut à l'élastique surprend tout le monde (sauf les quelques initiés qui ont choisi le jour justement pour cela !...)

Nous assistons médusés à la violence des émotions ressenties par les sauteurs : forte poussée d'adrénaline au moment de se lancer dans le vide, suivie d'un sentiment de triomphe et d'exaltation, qui transforme à chaque saut le cri d'horreur de la chute en un cri de plaisir. Les filles l'emportent largement sur les rares



garçons que nous avons vu sauter (... parce que le sexe faible n'est pas celui qu'on pense, évidemment !).

Après avoir apprécié le spectacle nous poursuivons la balade entre des parois qui se rapprochent sans cesse, car l'étau se resserre quand nous arrivons tout au bout. Demi-tour ensuite avant que les parois ne se referment sur nous et nous voilà repartis dans la boucle du retour vers la mer. Nous retrouvons la plage et la balade s'achève par un tour sur la Marina de Greenwich (et le



méridien du même nom) et le port sportif du Mascarat.

C'est le moment d'une collation, mais on reviendra en juin quand le chiringuito de la plage sera ouvert !

Visite culturelle :

Fondation Bancaja & Centre H. Herrero à Valence – 28 févr.

Le temps est bien sec en ce matin du 28 février et la journée promet d'alterner soleil et nuages en attendant les pluies prévues pour les sept prochains jours. Nous avons de la chance.



Au programme, non pas les vallées escarpées de la région ou les champs d'orangers gorgés de fruits ni même les amandiers en fleurs mais nous allons



dans le vieux Valence, mettre plein nos mirettes d'oeuvres d'art moderne.

Très ponctuels, Yves et Marie-Odile, Virginie, Francis et Isabelle,

Michel G et Fanny, Jean-François et Nathalie, Michel P et Muriel, Jean-Claude et Micheline, Jacques et Anne-Françoise, Guy et Marie-Claire attendent le car qui lui, se fait attendre. Finalement, il se pointe 40 minutes plus tard avec à son bord la famille Lannoy que nous devons prendre au passage à Ondara.





Vu l'heure, l'idée d'un bon petit café au mercado central s'envole... pas notre bonne humeur ! Nous serons à temps pour le premier rendez-vous avec Picasso, prévu à la Fondation Bancaja où nous rejoignent Olivier et Pascaline.

Intitulée "Picasso y la modelo - El perfil de Jacqueline", cette première exposition parle de la présence constante des femmes comme modèles dans l'œuvre de Pablo

Picasso, en mettant l'accent sur l'importance que Jacqueline Roque a eu dans sa vie et dans son œuvre depuis sa rencontre avec elle en 1952 jusqu'à sa mort en 1973.

Le parcours de plus de 250 œuvres révèle la représentation récurrente du thème du peintre et du modèle dans des peintures à l'huile, des œuvres graphiques, des dessins et des livres illustrés, montrant la fascination sensuelle de la rencontre avec le modèle. Nous pouvons y déceler ses obsessions de peindre le profil idéal.

Ses représentations de femmes s'inscrivent dans une réflexion profonde sur l'identité, la sexualité et la condition des femmes dans la société. Grâce à de nombreuses photographies, certaines de très grand format, nous pouvons découvrir un Picasso plus intimiste dans une ambiance familiale dans le sud de la France, bien éloignée de sa vie de bohème parisienne d'avant-guerre.

Mais qui voilà ? Entre deux tableaux, Henri-Claude, Catherine et une amie, en déplacement à Valence ce matin, nous font une petite visite surprise.




Un étage plus haut, c'est un autre monde. Celui de la Méditerranée et de sa lumière. "En el mar de Sorolla con Manuel Vicent" propose un dialogue entre peinture et littérature, à savoir entre l'oeuvre picturale de Joaquin Sorolla et les écrits de Manuel Vicent, avec la mer Méditerranée comme fil rouge. De très beaux textes accompagnent en permanence les 109 toiles datant des années 1886-1920.



Nous pouvons faire un tour d'horizon de la représentation de la Méditerranée dans l'oeuvre de Sorolla : ses portraits d'enfants jouant sur la plage, de pêcheurs pendant et après la pêche, de bourgeois ou ses vues personnelles de la mer à Jávea qui nous est bien familière.

La mer unit en effet le peintre et l'écrivain. Les deux créateurs se retrouvent dans une même vision. Nous restons subjugués

devant la force expressive des personnages et de la force de la luminosité extraordinaire qui émane des tableaux.



Après ce véritable apéritif culturel, c'est la pause déjeuner, particulièrement bienvenue au désormais traditionnel Birlibirloque, notre restaurant de référence de la calle de la Paz qui enchante tous les convives, des entrées au chupito final. La grande tablée bien symaphique en témoigne.



L'après-midi est consacrée au Centre d'Art Hortensia Herrero. Dédiés à l'art contemporain et prenant place dans l'ancien Palais Valeriola, les 17 espaces d'exposition de cet édifice exceptionnel rassemblent la collection privée de la mécène Hortensia Herrero.



La visite guidée de près d'une heure et demie nous permet voir du Calder, du Tàpies, du Miró, du Chillida mais également de mieux connaître les oeuvres de Baselitz, Hockney, Saraceno ou Valdès.

Nous passons par le tunnel en verre d'Olafur Eliasson, le feu purificateur de



l'installation vidéo de Mat Collishaw, inspirée par les fallas de Valence, les miroirs d'Anish Kapoor, entre autres.

Un enchantement artistique de par la variété et la qualité des propositions.

Complètement rassasiés, nous reprenons le chemin du retour à travers les embouteillages urbains du vendredi soir en direction de Moraira.

D'autres aventures se pointent déjà à l'horizon.

Rendez-vous le **28 mars** pour une excursion à Carcaixent – Huerto Ribera.

Visite de l'orangerie, atelier vermouth et déjeuner dans la propriété.

A garder à portée de main :

Numéros d'URGENCES	
POLICE & TOUS SERVICES	112
AMBULANCE (privée IMED) 24h	965 741 531
POLICE - Teulada Moraira	965 740 946
POLICE - Benissa	965 730 733
POLICE - Benitachell	608 962 567
GUARDIA CIVIL	062
FEUX de FORÊT - Bomberos	085
CENTRO DE SALUD - MORAIRA	965 73 90 80
ASSISTANCE MÉDICALE HCB Moraira 24h	966 495 006
ASSISTANCE ROUTIÈRE - DGT	011
EAU - ELECTRICITÉ - réparations d'urgence	686 473 986

Découverte de l'Espagne :

La Géologie de Teulada Moraira

Moraira cache plusieurs trésors géologiques sur son littoral :

Des dunes fossiles vieille de 100 000 ans. Des récifs d'algues et de mollusques qui poussent dans ses eaux. L'origine de l'eau qui émerge dans la zone humide de Senillar et son "riuet". Les sédiments d'une ancienne mer du Miocène dans lesquels ont été creusés des canyons sous-marins datant de 15 millions d'années. Les failles qui ont façonné les imposantes falaises de la côte.

Les dunes fossiles de Moraira

A Moraira, (comme le long du littoral de Pilar de la Horadada à Dénia) il existe plusieurs exemples d'affleurements de dunes fossiles datant du Pléistocène (il y a environ 100 000 ans), notamment à la Cala de l'Andragó, au Portet ou à côté de la Cova de Les Cendres. Le château de Moraira est construit sur l'une de ces dunes fossiles. Ces roches sont faites d'un grès très poreux, fréquemment utilisé dans le passé comme matériau de construction. L'on peut voir encore aujourd'hui des vestiges de ces extractions.

Poussées par le vent, les particules de sable sont transportées jusqu'à la crête de la dune où elles s'accumulent puis finissent par s'écrouler en strates inclinées provoquant au fil du temps un déplacement de la dune.



Dans la dune fossile de Moraira, on peut observer deux phénomènes : la couche inférieure (la dune fossile) constituée des strates décrites ci-dessus, inclinées vers la

terre, et des couches supérieures, plus récentes, inclinées vers la mer (la dune rampante). L'on peut y distinguer des traces fossilisées de racines et d'animaux.

Les récifs d'algues et de mollusques

Comme les récifs coralliens, les récifs de Moraira sont des bioconstructions constituées d'algues calcaires et de mollusques (les vermetides). La province d'Alicante est l'un des endroits de la péninsule ibérique où ils connaissent le meilleur développement.



Ces bioconstructions sont formées d'êtres vivants qui lui donnent un aspect rocheux, et sont très sensibles à la pollution et à l'eutrophisation, un bon indicateur écologique et paléologique. Les récifs protègent les plates-formes côtières de l'érosion et génèrent un habitat pour une multitude d'espèces. La croissance des récifs est très lente. Il leur faut des décennies pour se rétablir, quand ils sont endommagés. Ils peuvent avoir plusieurs centaines d'années.

Le Senillar de Moraira

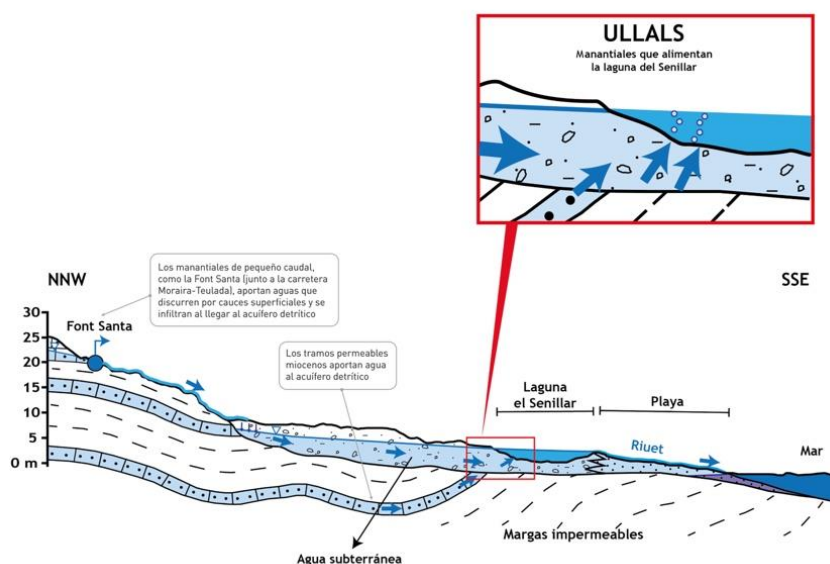
La zone naturelle de Senillar est une petite lagune côtière d'eau saumâtre située à l'embouchure du ravin de Les Sorts. La lagune a une superficie d'un peu moins d'un hectare. La zone humide est séparée de la mer par la plage de l'Ampolla et la nappe d'eau dans cette zone est due à l'apport d'eaux souterraines, de sources (appelées ullals) qui émergent du fond de la lagune.



L'aquifère, qui alimente la lagune du Senillar, s'étend à travers les ravins de Sorts et de Roig et est constitué de terrains datant du quaternaire. Un aquifère est un sol ou une roche réservoir originellement poreuse contenant une nappe d'eau souterraine et suffisamment

perméable pour que l'eau puisse y circuler.

Schéma de la lagune de Senillar alimentée par les eaux souterraines du petit aquifère de Les Sorts-Roig :



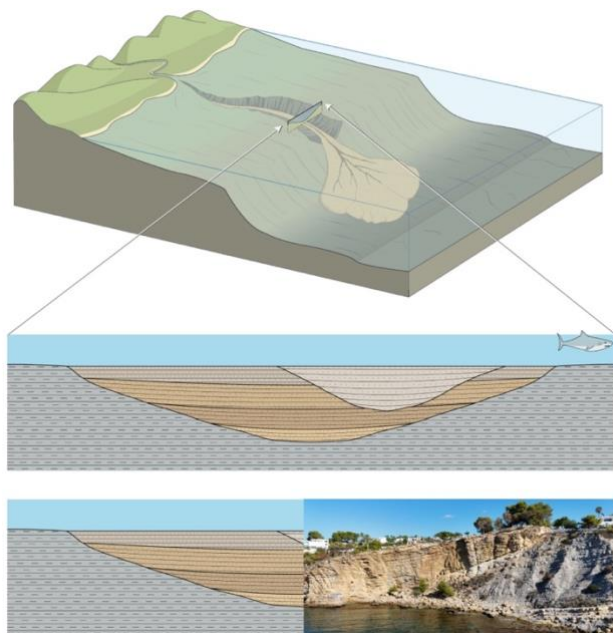
La lagune de Senillar a été sauvée par la restauration écologique réalisée en 2002. Elle abrite aujourd'hui des espèces uniques telles que le poisson-pet et le nénuphar. Les eaux souterraines, après avoir alimenté le Senillar, finissent dans la mer via un ruisseau (le « Riuet ») long d'à peine 100 m.

Le débit de l'eau est permanent, même en période de grande sécheresse.

La mer du Miocène

Au début du Miocène (il y a 20 millions d'années), la province d'Alicante était recouverte par la mer. Des centaines, voire des milliers de mètres de sédiments ont été déposés sous cette ancienne mer. Ils sont visibles tout au long de la côte de Teulada Moraira, de la plage du Portet au Cap Blanc. Au-dessus de ces sédiments, les intempéries ont creusé des canyons sous-marins qui à leur tour ont fini par se remplir de sédiments.

Au Portixolet, à côté du port de Moraira, l'on peut voir une partie d'un canyon sous-marin, qui a été comblé il y a environ 16 millions d'années.



Au cours du Miocène, l'eau a creusé des canyons sous-marins, tels que celui formé à Teulada Moraira, tout le long de la côte d'Alicante.

Diagramme évolutif du remplissage du canyon sous-marin de Moraira.

Failles et falaises

Moraira possède des falaises spectaculaires qui coïncident avec de grandes marches produites par des failles. Nous pouvons en voir une sur le chemin qui mène à la Cova de les Cendres. Le sentier longe des rochers d'aspect jaunâtre et terreux. Puis soudain, nous butons sur un mur de roche calcaire. Ce mur, qui met en contact deux roches si différentes, est une faille.

La surface de rupture est la paroi striée ; ces stries ont été produites par l'énorme frottement provoqué par le mouvement entre les deux blocs de la faille.

Le mouvement des plaques tectoniques a eu deux effets majeurs sur le relief de la province : le plissement des roches au cours du Miocène (entre 23 et 12 millions d'années) avec la formation des montagnes et des vallées, et la formation des failles qui ont décalé le relief et créé les grandes falaises de la côte (entre 12 et 8 millions d'années).



Vue panoramique depuis la mer de la faille de Cova de les Cendres. En arrière-plan, vous pouvez voir la ville de Moraira.